


ROUTE RONDJE SOMEREN 2026

START  **0 km 07:00**
Wilhelminaplein

Wilhelminaplein		↑
Speelheuvelstraat		←
Beatrixlaan		←
Floreffestraat		↑
Postel		→
Postel		→
Heuvel		→
Wolfsveld		→
Wolfsveld		→
Wolfsveld		←
Fellenbeemd		←
Van Gijzelstraat		→
Loovebaan		→
Vaarselstraat		←
Avennelaan		←
Slievenstraat		→
Fietspad Provincialeweg		↑
Fietspad Provincialeweg		↑
Fietspad onder viaduct		←
Veldweg		→
Weivelden		→
Ostaderstraat		


POST 1 RS  **8 km 8:00**
Klok & Peelmuseum Asten **9:00**

Ostaderstraat		←
Bergdijk		→
Kleine Bergdijk		←
Fietspad Dijkstraat		↑
Fietsp Laan ten Boomen		←
Heesvenstraat		←
Otterdijkseweg		→
Voetpad ri. Balisboom		↑
Balisboom		←
Hemelaar		→
Bruiseldonk		←
Schuttersstraat		→
Drievennestraat		↑
Duinerweg		←
Heesvenstraat		↑
Somerenseweg		→
Kerkpad		←
Offermansstraat		←
Lijestraat		↑

POST 9  **16 km 2:00**
Sporthal Lierop **9:45**

LET OP! Keuze voor natuur- of verharde route!

Natuurroute




Lijestraat		↑
------------	---	---


Meervensedijk		↑
Bussersdijk		↑
Bospad Starvenweg		↑
Beuvenlaan		←
Zandpad Kempenweg		→
Kempenweg		→

Verharde route

Lijestraat		←
Groenstraat		→
Somerenseweg		↑
Lieropsedijk		→
Houtbroekstraat		→
Hoijsersstraat		←
Kempenweg		←







Samenkomst routes

Kempenweg		→
Provinciale weg		←
Bosrandweg		



POST 10  **21 km 3:00**
Soete Inval Someren (23 km) 12:30
Meet & Greet

LET OP! Vervolg vanaf hier de natuur- of verharde route!





Natuurroute

Bosrandweg		→
Allemansroute		←
Keelvenweg		←
Pad om Keelven		←
Keelvenweg		←
Keelvenweg		→













Verharde route

Bosrandweg		↑
Bosrandweg		←

Samenkomst routes

Bosrandweg		→
Bosrandweg		↑
Bosrandweg		←
Stalmansweg		

POST 11 **26 km 3:30**
Camping de Somerweij **13:00**

Stalmansweg		→
Parallelweg		←
Michelslaan		→
Kerkendijk		←
Brink		→
Brinkweg		←
Kerkendijk		←
Eggendreef		←
Eggendreef		↑
Graathof		→
Brinkweg		→
Herdersveld		←

Vleistweg		→
Karspoor		→
Groeneweg		←

POST 12  **31 km 4:00**
Wouterbergen Someren Heide **14:15**

Nieuwendijk		←
Haagdoornweg		←
Laarstraat		→
Brimweg		←
Vlasstraat		→
Meidoornstraat		→
Meidoornstraat		↑
Esdoornstraat		→
Kampstraat		←
Nieuwendijk		

POST 13 **35 km 4:30**
Einderplein **15:00**

Nieuwendijk		→
Van den Eijndenlaan		←
Het Sloot		←
Sluisstraat		←
Nieuwendijk		→
Haspelstraat		→
Coöperatiestraat		←
Boerenkamplaan		←
Boerenkamplaan		→
Burgemeester Roelslaan		←
Eikenpage		→
Eikenpage		←
Hageheld		↑
Muldersweg		←
Grebbe		→
Fietspad Waterdael		←
Fietspad Willigenweg		↑
Beerze		↑
Fietspad Willigenweg		←
Kanaalstraat		

FINISH  **80 km 5:00**
Wilhelminaplein **16:00**

	= route op autoweg
	= route op fietspad
	= route op voetpad
	= rechtsaf
	= linksaf
	= rechtdoor
	= samensmelting 80-40KM
	= EHBO-post
	= scanpost