

ROUTE KENNEDYMARS SOMEREN 2026

START 	0 km	20:00
Wilhelminaplein		
Wilhelminaplein		↑
Dorpsweg		←
Kanaalstraat		↑
Wilhelminaplein		→
Speelheuvelstraat		←
Postelstraat		←
Postel		→
Postel		←
Postel		→
Heuvel		←
Wolfsveld		→
Loovebaan		←
Waterlaat		→
Waterlaat		←
Fietspad Hooghoefweg		→
Zandstraat		←
Vlasstraat		←
Vlasstraat		←
Korenakker		←
Korenakker		→
Kampstraat		←
Nieuwendijk		←
Boerenkamplaan		←
Boerenkamplaan		←
Fietspad Hooghoefweg		→
Zandstraat		←
Kommerstraat		↑
Van Lieshoutstraat		↑
Postel		→
Postelstraat		
POST 1 	10km	21:00
Heerlijk Bijzonder		22:30
Postelstraat		→
Speelheuvelstraat		→
Wilhelminaplein		↑
Dorpsweg		→
Kanaalstraat		←
Craalweg		→
Zuiderstraat		↑
Loostreeplaan		→
Acaciaweg		←
Witvrouwenbergweg		←
Fietspad		→
Provincialeweg		→
Fietspad onder viaduct		↑
Ventweg		←
Heesakkerweg		←
Wilhelminastraat		→
Kerkstraat		←
Koningsplein		↑

Marktstraat		←
Markt		→
Prins Bernhardstraat		↑
Ommelseweg		↑
Marialaan		↑
Marialaan		←
Onze lieve vrouweplein		
POST 2 	17 km	21:45
Plein Ommel		23:45
Kluisstraat		→
Pastoor Vogelstraat		↑
Pastoor van Ervenstraat		→
Hogeweg		←
Kloosterstraat		↑
Ommelse Bos		→
Ommelse Bos		←
Deurneseweg		↑
Vlierdenseweg		↑
Vlierdenseweg		→
Vloeiweg		←
Vloeiendseweg		↑
Knoflookpad		↑
Vloeiendseweg		↑
Fietspad Vloeiendsew.		
POST 3 	23 km	22:15
Parkeerplaats SJVV		01:15
Fietspad Vloeiendsew.		←
Sint Jozefstraat		→
Vlierdenseweg		←
Textielstraat		→
Haspelweg		↑
Haspelweg		→
Hellemanstraat		↑
Heuvel		→
Aaltje Reddingiusstraat		↑
Aaltje Reddingiusstraat		←
Stationsstraat		↑
Markt		→
Molenstraat		←
Lindenlaan		←
Kerkstraat		↑
Markt		↑
Helmondseweg		→
Helmondseweg		←
Mozartstraat		←
Fietspad Mozartstraat		↑
Vennenpad		↑
Jules de Cortestraat		←
Leon vd Kelpenaarstr.		→
Rijtvenseweg		→
Den Dreef		

POST 4 	29 km	23:00
Het Rijtven Deurne		2:30
Het Erf		←
Heertgank		↑
Helmondseweg		→
Helmondseweg		←
Ventweg		
Helmondsingel		→
Raktseweg		←
Ventweg		
Helmondsingel		↑
Fietspad		→
Helmondsingel		→
Raktweg		←
Raktweg		←
Berkendonk		←
Berkendonk		→
Frieslandpad		
POST 5 	34 km	23:30
Rijpelberg Helmond		3:30
Frieslandpad		↑
Rijpelplein		↑
Voorste Straakven		←
Rijpelbergseweg		→
Admiraal Helfrichpad		↑
Sjef de Kimpepad		↑
Leliestraat		←
Broekwal		→
Bernadettestraat		→
Azalealaan		↑
Sjef Gerrisstraat		←
Spitsmuisstraat		→
Molenstraat		↑
Molenstraat		↑
Ameidestraat		←
Kerststraat		→
Kampstraat		↑
De Kegelbaan		↑
Parkweg		←
Kasteelplein		→
Kasteelplein		↑
Kasteelbrug		←
Kanaaldijk N.W.		→
Eikendreef		←
Pad naar Oude Huys		←
Oude Huys		
POST 6 	39 km	00:00
Phileutonia Helmond		4:45
Kanaaldijk Noord West		→
Deken v.d. Hagenstraat		↑
Noord Parallelweg		→
Thorbeckestraat		←

ROUTE KENNEDYMARS SOMEREN 2026

Calsstraat		←
Aposteldreef		←
Aposteldreef		←
Mierloseweg		→
De Hoefkens		←
Ashorstdpad		→
Slegersstraat		←
Stepenkolk-Oost		→
Fietspad Schollekenserdijk		←
Fietspad naast spoor		←
Broederwal		←
Smidsteeg		←
Statenlaan		→
De Plaetse		←
De Plaetse		→

POST 7 **44 km** **0:30**
De Veste Brandevoort **5:45**

Herenlaan		←
Stijlstraatje		→
Neerwal		←
Laan door de Veste		←
De Voort		→
Zandershoeve		↑
Emontshoeve		↑
Oudvensestraat		↑
Oudvensestraat		↑
Prelaat Brantenstraat		→
Dorpsstraat		←
Schoolstraat		←
Willigstraat		↑
Willem Alexanderstraat		←
Margrietstraat		→
Dorpsstraat		→
Vesperstraat		→
Wilhelminastraat		←
Irenestraat		→
Bischop van Mierlostr.		→
Heer v. Scherpenzeelw.		←
Pastoor de Winterstraat		←
Heer v. Grevenbroeckw.		←
Pad de Weijer		←

POST 8 **49 km** **1:15**
De Weijer Mierlo **7:00**

Heer v. Scherpenzeelw.		↑
Heer de Heuschweg		←
Voortje		←
Voortje		←
Hogeweg		→
Frank Doucettestraat		→
Van Dijkstraat		←

Lijestraat		←		↑
POST 9	56 km	2:00		
Sporthal Lierop		10:45		
LET OP! Keuze voor natuur- of verharde route!				
Natuurroute				

Lijestraat		↑
Meervensedijk		↑
Bussersdijk		↑
Bospad Starvenweg		↑
Beuvenlaan		←
Zandpad Kempenweg		→
Kempenweg		→

Verharde route

Lijestraat		←
Groenstraat		→
Somerenseweg		↑
Lieropsedijk		→
Houtbroekstraat		→
Hoijsersstraat		←
Kempenweg		←

Samenkomst routes

Kempenweg		→
Provinciale weg		←
Bosrandweg		←

POST 10 **61 km** **3:00**
Soete Inval Someren (63 km) **12:30**
Meet & Greet

LET OP! Vervolg vanaf hier de natuur- of verharde route!

Natuurroute

Bosrandweg		→
Allemansroute		←
Keelvenweg		←
Pad om Keelven		←
Keelvenweg		←
Keelvenweg		→

Verharde route

Bosrandweg		↑
Bosrandweg		←

Samenkomst routes

Bosrandweg		→
Bosrandweg		↑
Bosrandweg		←
Stalmansweg		←

POST 11 **66 km** **3:30**
Camping de Somerweij **13:00**

Stalmansweg		→
Parallelweg		←
Michelslaan		→
Kerkendijk		←
Brink		→

Brinkweg		←
Kerkendijk		←
Eggendreef		←
Eggendreef		↑
Graathof		→
Brinkweg		→
Herdersveld		←
Vleistweg		→
Karspoor		→
Groeneweg		←

POST 12 **71 km** **4:00**
Wouterbergen Someren Heide **14:15**








Nieuwendijk		←
Haagdoornweg		←
Laarstraat		→
Brimweg		←
Vlasstraat		→
Meidoornstraat		→
Meidoornstraat		↑
Esdoornstraat		→
Kampstraat		←
Nieuwendijk		←

POST 13 **75 km** **4:30**
Einderplein **15:00**

Nieuwendijk		→
Van den Eijndenlaan		←
Het Sloot		←
Sluisstraat		←
Nieuwendijk		→
Haspelstraat		→
Coöperatiestraat		←
Boerenkamplaan		←
Boerenkamplaan		→
Burgemeester Roelslaan		←
Eikenpage		→
Eikenpage		←
Hageheld		↑
Muldersweg		←
Grebbe		→
Fietspad Waterdael		←
Fietspad Willigenweg		↑
Beerze		↑
Fietspad Willigenweg		←
Kanaalstraat		←

FINISH **80 km** **5:00**
Wilhelminaplein **16:00**

ROUTE KENNEDYMARS SOMEREN 2026

	=	route op autoweg
	=	route op fietspad
	=	route op voetpad
	=	rechtsaf
	=	linksaf
	=	rechtdoor
	=	samensmelting 80-40KM
	=	EHBO-post
	=	scanpost