

# ROUTE KENNEDYMARS SOMEREN 2022


## START 0 km 20:00

Wilhelminaplein		→
Laan ten Roode		←
Kerkstraat		→
Loovebaan		←
Waterlaat		→
Waterlaat		←
Fietspad Hooghoefweg		→
Zandstraat		←
Vlasstraat		←
Vlasstraat		←
Korenakker		←
Korenakker		→
Kampstraat		←
Nieuwendijk		←
Boerenkamplaan		←
Boerenkamplaan		←
Fietspad Hooghoefweg		→
Zandstraat		←
Kommerstraat		↑
Van Lieshoutstraat		↑
Postel		→
Postelstraat		←
Parkeerplaats Jumbo		

## POST 1 9 km 20:30

Jumbo Someren		22:15
Parkeerplaats Jumbo		→
Wilhelminaplein		→
Wilhelminaplein		↑
Dorpsweg		→
Kanaalstraat		←
Witvrouwenbergweg		→
Fietspad Provincialeweg		→
Fietspad onder viaduct		↑
Ventweg Heesakkerweg		←
Wilhelminastraat		→
Kerkstraat		←
Koningsplein		→
Julianastraat		←
Kleine Marktstraat		←
Markt		→
Prins Bernhardstraat		↑
Ommelseweg		↑
Marialaan		↑
Marialaan		←
Onze lieve vrouweplein		

## POST 2 15 km 21:30










Plein Ommel		23:15
Kluisstraat		→





Pastoor Vogelstraat		↑
Pastoor van Ervenstraat		→
Hogeweg		←
Kloosterstraat		↑
Ommelse Bos		→
Ommelse Bos		←
Deurneseweg		↑
Vlierdenseweg		↑
Vlierdenseweg		→
Vloeiweg		←
Vloeiendseweg		↑
Knoflookpad		↑
Vloeiendseweg		↑
Fietspad Vloeiendsew.		

## POST 3 21 km 22:15

Atletiekvereniging Deurne		00:45
Fietspad Vloeiendsew.		←
Sint Jozefstraat		→
Vlierdenseweg		←
Textielstraat		→
Haspelweg		↑
Haspelweg		→
Hellemanstraat		→
Heuvelstraat		←
Stationsstraat		→
Burg. Van Beekstraat		←
Martinestraat		→
De Wever		←
Molenstraat		←
Markt		↑
Helmondseweg		→
Helmondseweg		←
Mozartstraat		←
Fietspad Mozartstraat		↑
Vennenpad		↑
Jules de Cortestraat		←
Leon vd Kelpenaarstr.		→
Rijtvenseweg		→
Den Dreef		

## POST 4 27 km 22:45

Het Rijtven Deurne		2:00
Het Erf		←
Heertgank		↑
Helmondseweg		→
Helmondseweg		←
Ventweg Helmondsingel		→
Raktseweg		←
Ventweg Helmondsingel		↑
Fietspad Helmondsingel		→
Raktweg		←

Berkendonk		←
Berkendonk		←
Berkendonk		→
Frieslandpad		

## POST 5 32 km 23:15

Rijpelberg Helmond		3:15
Frieslandpad		↑
Rijpelplein		↑
Voorste Straakven		←
Rijpelbergseweg		→
Admiraal Helfrichpad		↑
Sjef de Kimpepad		↑
Leliestraat		←
Broekwal		→
Bernadettestraat		→
Azalealaan		←
Burg. van Houtlaan		→
Molenstraat		↑
Molenstraat		←
Zuid Koninginnewal		→
Lambertushof		→
Kerkstraat		←
Markt		↑
Vestraat		→
Oude Aa		←
Havenweg		←
Kanaaldijk N.O.		↑
Kasteellaan		→
Kasteelbrug		→
Kanaaldijk N.W.		←
Steenweg		←
Kromme Steenweg		←
Kloosterweide		↑
Oude Huys		

## POST 6 38 km 00:00

Phileutonia Helmond		4:30
Kanaaldijk Noord West		→
Deken v.d. Hagenstraat		↑
Noord Parallelweg		→
Thorbeckestraat		←
Calstraat		←
Aposteldreef		←
Aposteldreef		←
Mierloseweg		→
De Hoefkens		←
Ashorstpad		→
Slegersstraat		←
Stepekolk-Oost		→
Schollekenserf		←
Spoormakersef		↑
Fietspad naast spoor		←

# ROUTE KENNEDYMARS SOMEREN 2022

Broederwal		←
Smidsteeg		←
Statenlaan		→
De Plaetse		←
De Plaetse		→

**POST 7** 43 km 0:30  
**De Veste Brandevoort** 5:45

Herenlaan		←
Stijlstraatje		→
Neerwal		←
Laan door de Veste		←
De Voort		→
Zandershoeve		↑
Emontshoeve		↑
Oudvensestraat		↑
Oudvensestraat		↑
Prelaat Brantenstraat		→
Dorpsstraat		←
Schoolstraat		←
Willigstraat		↑
Willem Alexanderstraat		←
Margrietstraat		→
Dorpsstraat		↑
Marktstraat		→
Bisschop v. Mierlostraat		→
Heer v. Scherpenzeelw.		←
Pastoor de Winterstraat		←
Heer v. Grevenbroeckw.		←
Pad de Weijer		

**POST 8** 48 km 1:15  
**De Weijer Mierlo** 7:00

Heer v. Scherpenzeelw.		↑
Heer de Heuschweg		←
Voortje		←
Voortje		←
Hogeweg		→
Van Dongenstraat		→
Offermansstraat		←
Lijestraat		↑

**POST 9** 54 km 2:00  
**Sporthal Lierop** 9:45

**LET OP! Keuze voor natuur- of verharde route!**

**Natuurroute**

Lijestraat		↑
Meervensedijk		↑
Bussersdijk		↑
Bospad Starvenweg		↑
Beuvenlaan		←
Zandpad Kempenweg		→

Kempenweg →

**Verharde route**

Lijestraat		←
Groenstraat		→
Somerenseweg		↑
Lieropsedijk		→
Houtbroekstraat		→
Hoijsersstraat		←
Kempenweg		←

**Samenkomst routes**

Kempenweg		→
Provinciale weg		←
Bosrandweg		

**POST 10** 60 km 2:45  
**Soete Inval Someren (62 km)** 11:45  
**Meet & Greet**

**LET OP! Vervolg vanaf hier de natuur- of verharde route!**

**Natuurroute**

Bosrandweg		→
Allemansroute		←
Keelvenweg		←
Pad om Keelven		←
Maarheezerdijk		→

**Verharde route**

Bosrandweg		↑
Bosrandweg		←
Bosrandweg		→
Bosrandweg		↑

**Samenkomst routes**

Bosrandweg		←
Stalmansweg		

**POST 11** 65 km 3:00  
**Camping de Somerweij** 12:30

Stalmansweg		→
Parallelweg		←
Michelslaan		→
Kerkendijk		←
Brink		→
Brinkweg		←
Kerkendijk		←
Eggendreef		←
Eggendreef		↑
Graathof		→
Brinkweg		→
Herdersveld		←
Vleistweg		→
Karspoor		→
Groeneweg		←
Nieuwendijk		

**POST 12** 70 km 3:45  
**Wouterbergen Someren Heide** 13:30

Nieuwendijk		←
Ravelweg		→
Heistraat		→
Laarstraat		←
Brimweg		←
Haagdoornweg		→
Meidoornstraat		→
Meidoornstraat		↑
Esdoornstraat		→
Kampstraat		←
Nieuwendijk		→
Willem Alexanderlaan		↑
Vonderpark		←
Sluisstraat		←
Nieuwendijk		

**POST 13** 75 km 4:15  
**Platte Vonder Someren Eind** 14:45

Nieuwendijk		→
Haspelstraat		→
Coöperatiestraat		←
Boerenkamplaan		←
Boerenkamplaan		→
Burgemeester Roelslaan		←
Eikenpage		→
Eikenpage		←
Hageheld		↑
Muldersweg		←
Grebbe		→
Fietspad Waterdael		←
Fietspad Willigenweg		↑
Beeze		↑
Fietspad Willigenweg		←
Kanaalstraat		

**FINISH** 80 km 5:00  
**Wilhelminaplein** 16:00

	= route op autoweg
	= route op fietspad
	= route op voetpad
→	= rechtsaf
←	= linksaf
↑	= rechtdoor
←→	= samensmelting 80-40KM
	= EHBO-post
	= scanpost