


ROUTE RONDJE SOMEREN 2020

START  **0 km 06:00**
Wilhelminaplein **07:00**

Wilhelminaplein		↑
Speelheuvelstraat		↑
Vaarselstraat		←
Klotterstraat		←
Floreffestraat		→
Pasakker		↑
Dellerpad		→
Fietspad Loovebaan		←
Fietspad Lieropsedijk		→
Fietspad Provincialeweg		→
Fietspad onder viaduct		←
Veldweg		→
Weivelden		→
Ostaderstraat		


POST 1 RS  **8 km 7:00**
Klok & Peelmuseum Asten **9:00**

Ostaderstraat		←
Bergdijk		←
Nachtegaalweg		→
Keizersdijk		←
Fietspad Dijkstraat		↑
Fietsp Laan ten Boomen		←
Heesvenstraat		←
Otterdijkseweg		→
Fietspad		←
Balisboom		→
Bruiseldonk		←
Schuttersstraat		→
Drievennestraat		↑
Duinerweg		↑
Slutelakker		←
Kerkepad		↑
Florastraat		↑
Offermansstraat		←
Lijestraat		↑

POST 9  **14 km 2:00**
Sporthal Lierop **10:30**

LET OP! Keuze voor natuur- of verharde route!




Natuurroute

Lijestraat		↑
Meervensedijk		↑
Bussersdijk		↑
Bospad Starvenweg		↑
Beuvenlaan		←
Zandpad Kempenweg		→
Kempenweg		→

Verharde route

Lijestraat		←
Groenstraat		→
Somerenseweg		↑
Lieropsedijk		→
Houtbroekstraat		→
Hoijsersstraat		←
Kempenweg		←

Samenkomst routes






Kempenweg		→
Provinciale weg		←
Bosrandweg		

POST 10  **20 km 2:30**
Soete Inval Someren (22 km) 12:30





Rabobank Meet & Greet

LET OP! Vervolg vanaf hier de natuur- of verharde route!



Natuurroute

Bosrandweg		→
Allemansroute		←
Keelvenweg		←
Pad om Keelven		←
Maarheezerdijk		→









Verharde route

Bosrandweg		↑
Bosrandweg		←
Bosrandweg		→
Bosrandweg		↑


Samenkomst routes

Bosrandweg		←
Stalmansweg		

POST 11 **25 km 3:00**
Camping de Somerweij **13:15**

Stalmansweg		→
Parallelweg		←
Michelslaan		→
Kerkendijk		←
Brink		→
Brinkweg		←
Kerkendijk		←
Eggendreef		←
Eggendreef		↑
Graathof		→
Brinkweg		→
Herdersveld		←
Vleistweg		→
Karspoor		→
Groeneweg		←
Nieuwendijk		

POST 12  **30 km 3:30**
Wouterbergen Someren Heide **14:30**

Nieuwendijk		←
-------------	---	---

Ravelweg		→
Heistraat		→
Laarstraat		←
Brimweg		←
Haagdoornweg		→
Meidoornstraat		→
Meidoornstraat		↑
Esdoornstraat		→
Kampstraat		←
Nieuwendijk		→
Willem Alexanderlaan		→
Van Den Eijndelaan		←
Ventweg Sluisstraat		↑
Sluisstraat		←
Nieuwendijk		

POST 13 **35 km 4:00**
Platte Vonder Someren Eind **15:15**

Nieuwendijk		→
Einderplein		↑
Paske		→
Novaliastraat		←
Vijzelstraat		→
Coöperatiestraat		←
Boerenkamplaan		←
Boerenkamplaan		→
Keizerstraat		→
Fietspad Waterdael		←
Fietspad Willigenweg		↑
Beerze		↑
Fietspad Willigenweg		←
Kanaalstraat		

FINISH  **80 km 5:00**
Wilhelminaplein **16:00**

	= route op autoweg
	= route op fietspad
	= route op voetpad
	= rechtsaf
	= linksaf
	= rechtdoor
	= samensmelting 80-40KM
	= EHBO-post
	= scanpost